










MIEJSCOWY PLAN
ZAGOSPODAROWANIA PRZESTRZENNEGO MIASTA
RADLIN

RYSunEK PLANU
Załącznik do uchwały Nr XL/398/2001
Rady Miejskiej Radlina z dnia 26.10.2001R.

SKALA : 1:10 000

OZNACZENIA PLANU:

-  GRANICA TERENU OBJĘTEGO PLANEM
-  LINIE ROZGRANICZAJĄCE TERENY O RÓŻNYCH FUNKCJACH BĄDŹ RÓŻNYCH ZABADACH ZAGOSPODAROWANIA
-  M1 TEREN MIESZKANOWO-USŁUGOWY Z PRZEWAGĄ ZABUDOWY WIELOLODZINNEJ
-  M2 TEREN MIESZKANOWO-USŁUGOWY
-  KZ1/2 TERENY ULIC POWIATOWYCH
-  ST STACJE TRANSFORMATOROWE
-  KABLOWE LINIE ELEKTRO - ENERGETYCZNE
-  RUROCIĄG WÓD PRZEMYSŁOWYCH
-  WODOCIĄGI MAGISTRALNE

0 100 200 300 400 500m

OPRACOWANO W PRACOWNI URBAN STYKI ARCHITEKTURY
-REGION-

42-303780008 E-6091 UL. SŁOWACZKINÓW 7 TEL./FAX 73449333

