


















RADLIN

RYСУNEK PLANU

Załącznik do uchwały Nr XL/400/2001
Rady Miejskiej Radlina z dnia 25.10.2001r.

SKALA : 1:10000

OZNACZENIA PLANU:

-  GRANICA TERENU OBJĘTEGO PLANEM
-  GRANICA ADMINISTRACYJNA MIASTA RADLIN
-  LINIE ROZGRANICZAJĄCE TERENY O RÓŻNYCH FUNKCJACH BĄDŹ RÓŻNYCH ZASADACH ZAGOSPODAROWANIA
-  TEREN MIESZKANIOWO - USŁUGOWY Z PRZEWAGĄ ZABUDOWY WIELORODZINNEJ
-  TERENY MIESZKANIOWO-USŁUGOWE
-  TERENY MIESZKANIOWE Z DUŻYM UDZIAŁEM ZIELENI
-  TERENY USŁUGOWE
-  TERENY USŁUG SPORTU I REKREACJI
-  TERENY LASÓW
-  TERENY DOLIN I CIEKÓW WODNYCH
-  TERENY OGRODÓW DZIAŁKOWYCH
-  TERENY URZĄDZEŃ KOMUNIKACJI SAMOCHODOWEJ
-  TERENY ULIC
-  TERENY KOLEJOWE
-  TEREN UJĘCIA WÓD PODZIEMNYCH
-  TEREN URZĄDZEŃ INFRASTRUKTURY TECHNICZNEJ
-  GRANICA OBSZARÓW GÓRNICZYCH
-  STACJE TRANSFORMATOROWE
-  STACJE REDUKCYJNO POMIAROWE GAZU
-  NAPIĘTRZNE LINIE ELEKTRO-ENERGETYCZNE
-  KABLOWE LINIE ELEKTRO-ENERGETYCZNE
-  GAZOCIĄGI MAGISTRALNE
-  WODOCIĄGI MAGISTRALNE
-  KANALIZACJA SANITARNA
-  RUROCIĄG WÓD PRZEMYSŁOWYCH
-  LINIE ROZGRANICZAJĄCE INFRASTRUKTURY
-  KOLEKTOR SYSTEMU "DŁŻA"
-  OZNACZENIA ZBIORNIKÓW WODNYCH
-  POTOKI I RÓWY
-  ŚCIEŻKI ROWEROWE

0 100 200 300 400 500m

OPRACOWANO W PRACOWNI URBANISTYKI ARCHITEKTURY
- REGION -
62-600 JARNOŃSKI GÓRY, UL. BŁONIECZNIKÓW, TEL. 14 641 5849952

