






























# RADLIN

## RYСУNEK PLANU

Załącznik do uchwały Nr XL/399/2001  
Rady Miejskiej Radlina z dnia 25.10.2001r.

SKALA : 1:10 000

### OZNACZENIA PLANU:

-  GRANICA TERENU OBJĘTEGO PLANEM
-  GRANICA ADMINISTRACYJNA MIASTA RADLIN
-  LINIE ROZGRANICZAJĄCE TERENY O RÓŻNYCH FUNKCJACH BĄDŹ RÓŻNYCH ZASADACH ZAGOSPODAROWANIA
-  M1 TERENY MIESZKANIOWO-USŁUGOWE Z PRZEWAĞĄ ZABUDOWY WIELORODZINNEJ
-  M2 TERENY MIESZKANIOWO-USŁUGOWE
-  M4 TEREN MIESZKANIOWY PRZEZNACZONY POD ZABUDOWĘ REALIZOWANĄ W FORMIE ZORGANIZOWANEJ
-  MZ TERENY MIESZKANIOWE Z DUŻYM UDZIAŁEM ZIELENI
-  UC TERENY USŁUG CENTROTWÓRCZYCH
-  ZUP.1 TERENY USŁUG PUBLICZNYCH
-  US TEREN USŁUG SPORTU I REKREACJI
-  E1 TERENY ZIELENI WYSOKIEJ
-  E2 TERENY ŁĄK I CIEKÓW WODNYCH
-  ZD TERENY OGRODÓW DZIAŁKOWYCH
-  UKS TERENY URZĄDZEŃ KOMUNIKACJI SAMOCHODOWEJ
-  KZ1/2 KL1/2-II TERENY ULIC GMINNYCH I POWIATOWYCH
-  KK TERENY KOLEJOWE
-  PS TEREN PRZEPOMPOWNI ŚCIEKÓW
-  PŁAR DCHRONNY KWIK "MARCEL"
-  GRANICA OBSZARÓW GÓRNICZYCH
-  STREFA "A" OCHRONY KONSERWATORSKIEJ
-  ST STACJE TRANSFORMATOROWE
-  NAPIĘTRZNE LINIE ELEKTRO-ENERGETYCZNE
-  KABLOWE LINIE ELEKTRO-ENERGETYCZNE
-  WODOCIĄGI MAGISTRALNE
-  KOLEKTORY TŁOCZNE
-  RURÓCIĄG WÓD PRZEMYSŁOWYCH
-  LINIE ROZGRANICZAJĄCE INFRASTRUKTURY
-  POTOKI I ROWY NAZIEMNE
-  ŚCIEŻKI ROWEROWE

